

## Vandløb nr. 5. MEJERIGRØFTEN.

### Grundlag for regulativet.

Regulativet er udarbejdet på grundlag af tidligere stadfæstet regulative dateret 13.12.1951, samt vandløbsloven af 11. april 1949 med senere ændringer.

### Vandløbets beskrivelse.

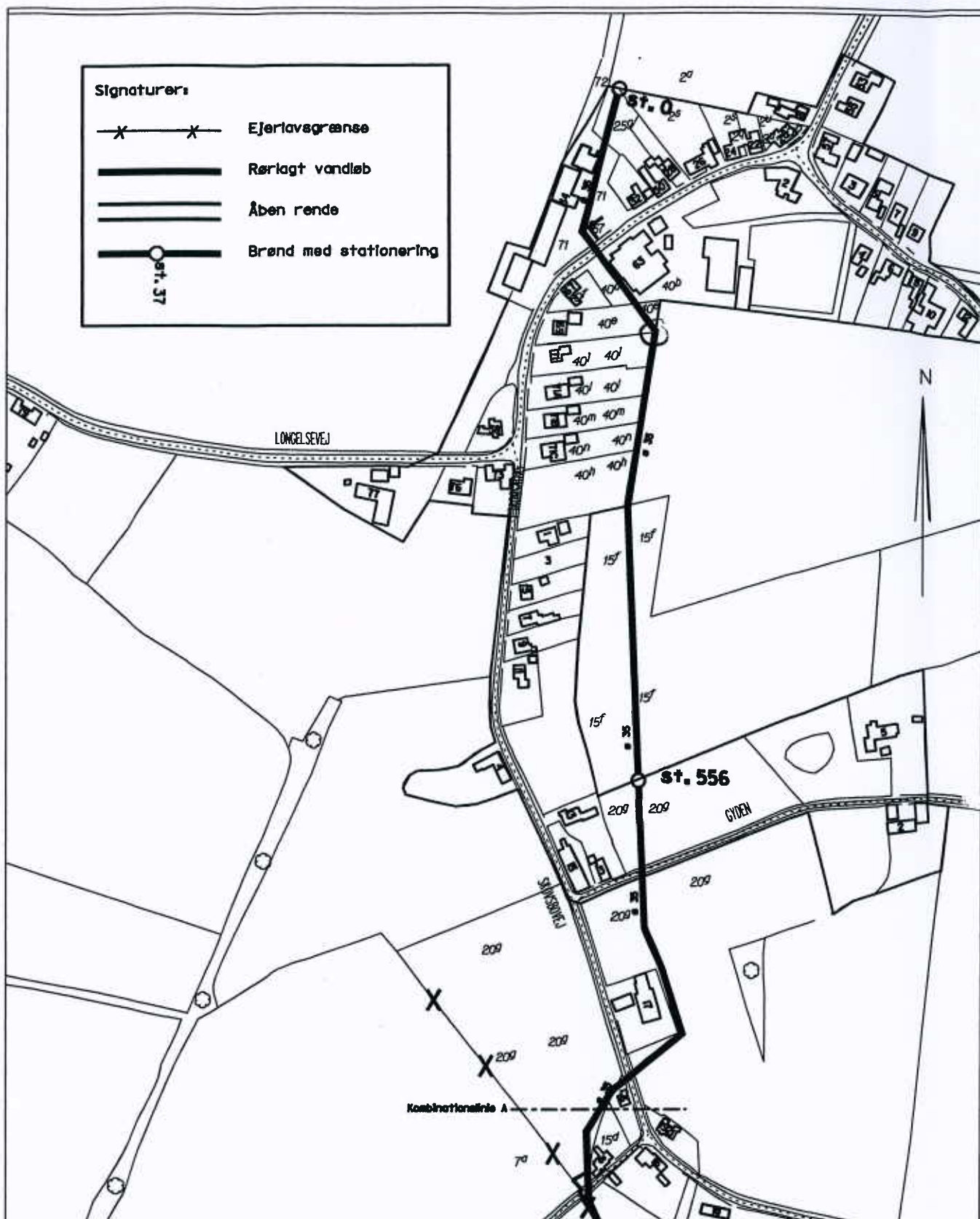
Udspringer i skelhjørnet 72 - 2<sup>s</sup> - 2<sup>a</sup>, gennem sdr. Longelse by, mod syd langs det vestlige skel på matr. nr 13<sup>a</sup>, gennem 15<sup>f</sup> og 20<sup>g</sup> for derefter at løbe i sogneskellet mod Fuglsbølle på matriklerne 21<sup>a</sup> og 4<sup>a</sup>. Derefter mod øst over 4<sup>a</sup> og 5<sup>b</sup>, mod syd langs skellet 5<sup>b</sup> - 5<sup>f</sup>, mod øst over 5<sup>f</sup> og 11<sup>a</sup>, hvorpå det drejer nord om Bønnelykke skov langs skellene 8<sup>f</sup> - 11<sup>b</sup> og 11<sup>a</sup> - 11<sup>b</sup>, hvor det til slut munder ud i vandlød nr. 3. (st. 4517). Alle matr. nr. hører ind under sdr. Longelse by, Longelse sogn.

### Vandløbet skikkelse.

Vandløbet har en længde på 2718 m. og består udelukkende af rørlagt ledning.

Station	Rørdiameter/ Bundbredde	% -fald	Kote	Bemærkninger
0			13,09	Brønd - 1m
0-350	ø 35	3,50		
350-556	ø 35	4,90		
556			10,84	Brønd - 1m
556-992	ø 35	4,80		
992			8,74	Brønd - 1m
992-1228	ø 35	8,50		
1228			6,76	Brønd - 1m
1228-1231	ø 35	8,50		
1231			6,74	Brønd - 1m
1231-1551	ø 55	2,02		
1551			6,07	Brønd - 1m
1551-1683	ø 55	2,02		
1683			5,83	Brønd - 1m
1683-1850	ø 55	2,02		
1850			5,43	Brønd - 1m

# Vandløb nr. 5: Mejerigrøften



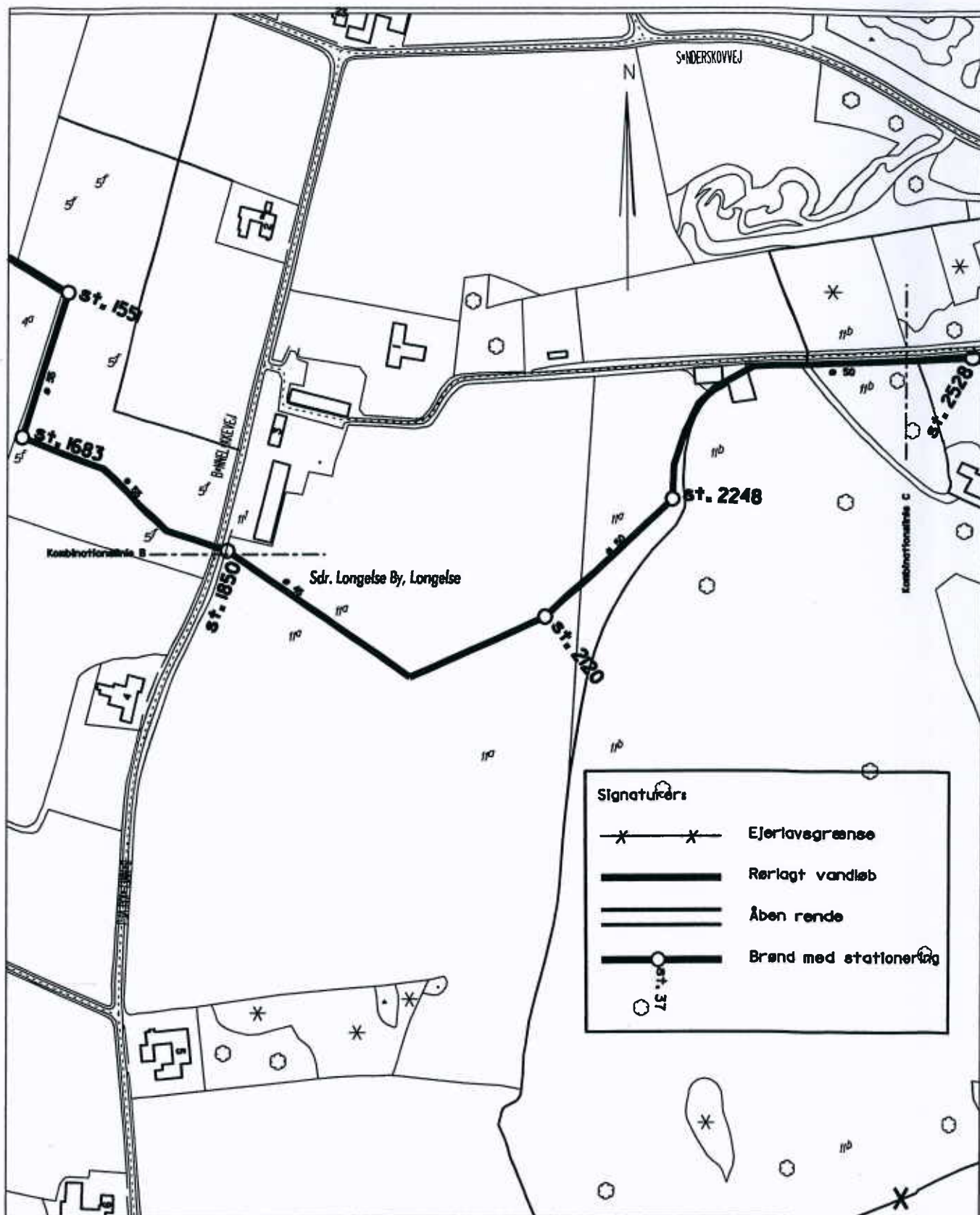
Kortbilag til Rudkøbing kommunes vandløbsregulativ

Mål 1 : 4000



Kort nr. 5 A  
Nov. 1997

# Vandløb nr. 5: Mejerigrøftem



Kortbilag til Rudkøbing kommunes vandløbsregulativ

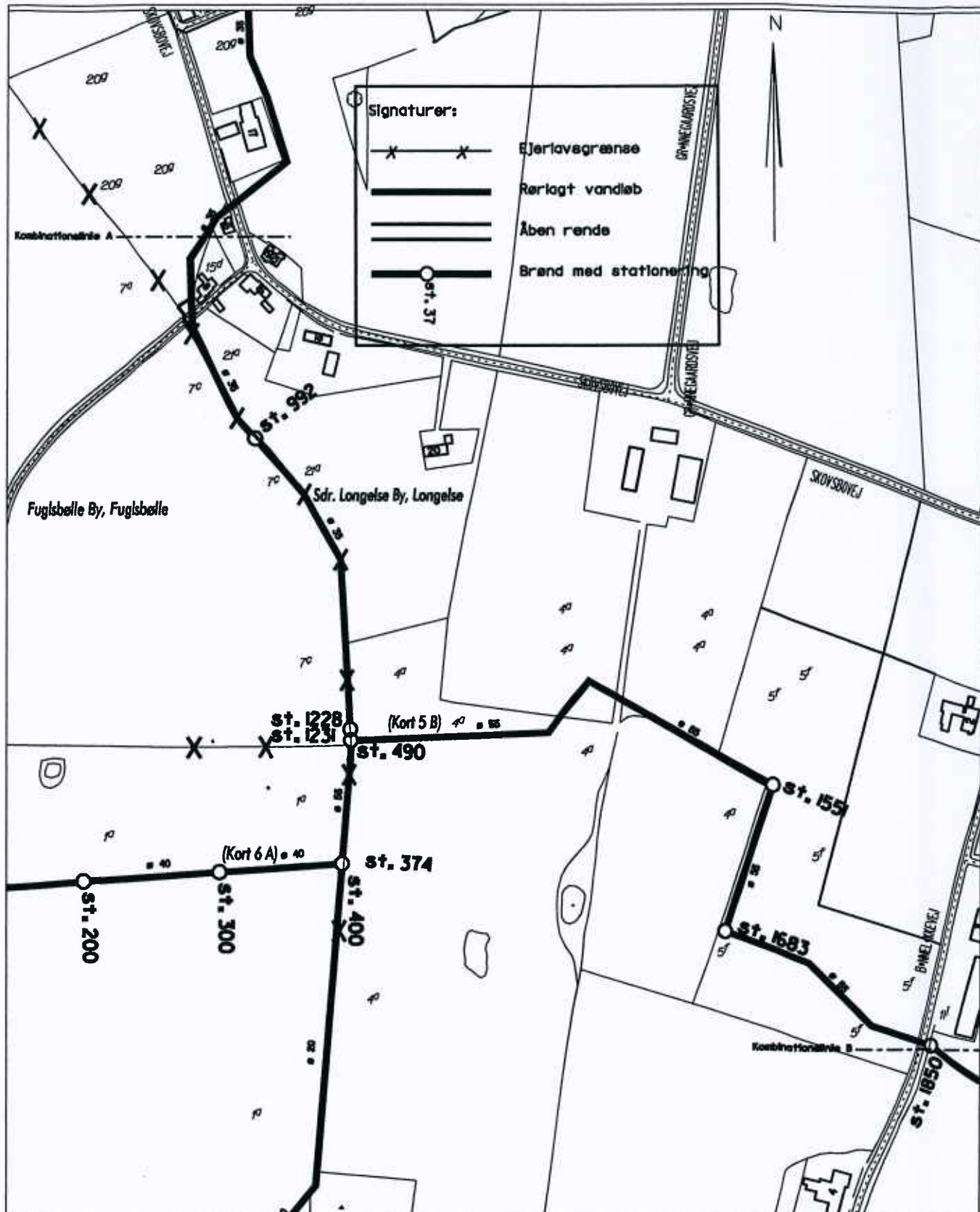
Mål 1 : 4000



Kort nr. 5 C  
Nov. 1997



# Vandløb nr. 5: Mejerigrøften



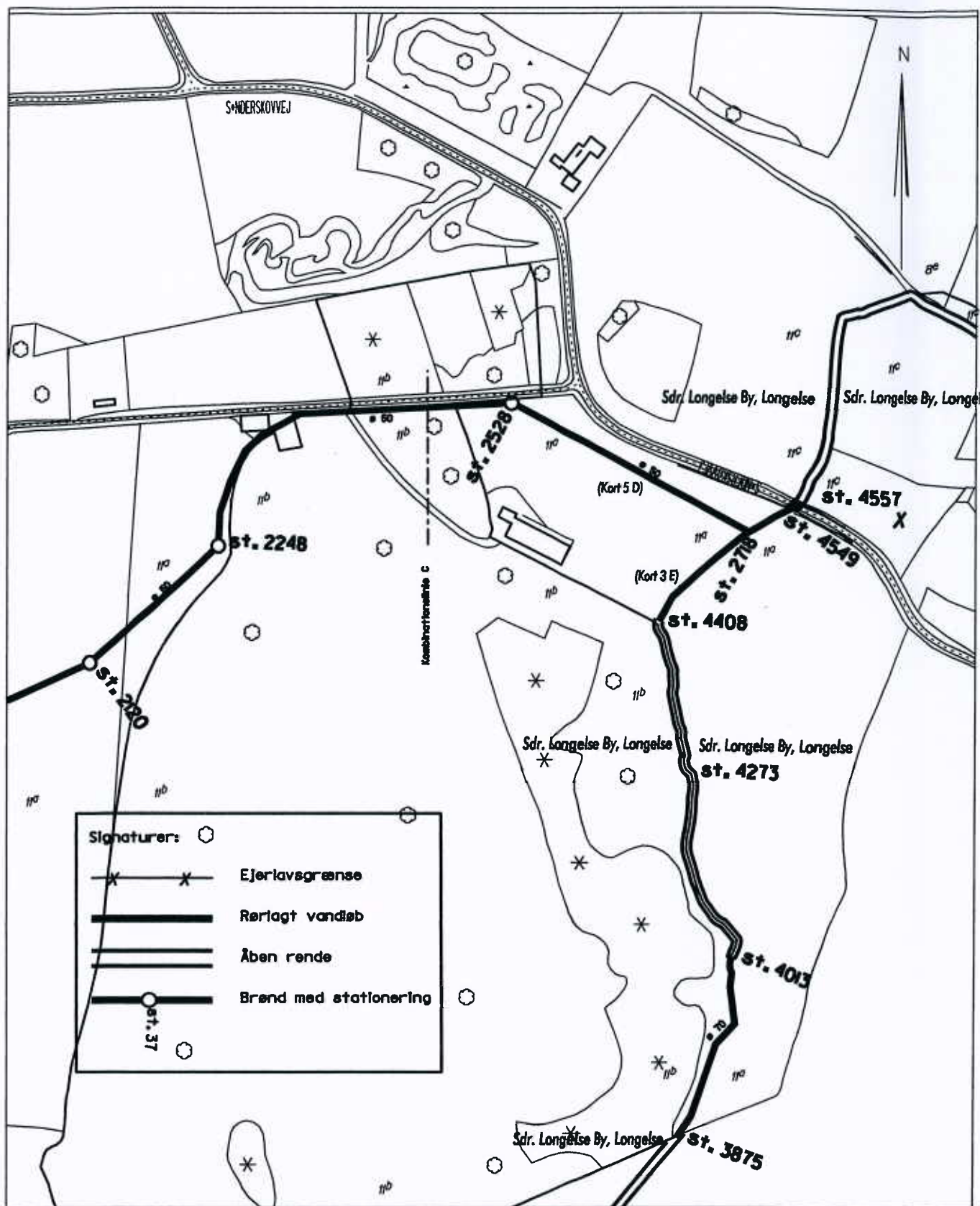
Kortblag til Rudkøbing kommunes vandløbsregulativ

Mål 1 : 4000



Kort nr. 5 B  
Nov. 1997

# Vandløb nr. 5: Mejerigrøften



Kortbilag til Rudkøbing kommunes vandløbsregulativ

Mål 1 : 4000



Kort nr. 5 D  
Nov. 1997